



**КОМИТЕТ ИМУЩЕСТВЕННЫХ ОТНОШЕНИЙ
АДМИНИСТРАЦИИ ПЕРМСКОГО МУНИЦИПАЛЬНОГО ОКРУГА**

РЕШЕНИЕ

о размещении объектов № 1500

Пермский край
Пермский округ

29.06.2023

Комитет имущественных отношений администрации Пермского муниципального округа разрешает Гейм Ивану Фердинантовичу (почтовый адрес: 614512, Пермский район, с. Гамово, ул. 50 лет Октября, д. 2, кв. 46)

размещение объекта «Площадки для дрессировки собак, площадки для выгула собак, а также голубятни»

на землях государственная собственность на которые не разграничена

на срок 11 месяцев с 29.06.2023 г. по 28.06.2024 г

Местоположение: Пермский край, Пермский муниципальный округ, с. Гамово.

Приложение: схема предполагаемых к использованию земель или части земельного участка.

Особые условия использования:

1. Без права возведения и права регистрации объектов капитального строительства.

2. В соответствии с абз. 2 п. 8.2. Положения о порядке и условиях размещения объектов на землях или земельных участках, находящихся в государственной или муниципальной собственности, на территории Пермского края без предоставления земельных участков и установления сервитутов, публичного сервитута, утвержденного постановлением Правительства Пермского края от 22.07.2015 № 478-п, при прекращении действия решения о размещении объектов размещенные объекты демонтируются заявителем за счет собственных средств в срок не позднее 14 календарных дней с даты получения письма Комитета имущественных отношений администрации Пермского муниципального округа о прекращении действия решения о размещении объектов.

Заместитель председателя комитета
имущественных отношений администрации
Пермского муниципального округа



М.В. Королева

(подпись, печать)

Схема предполагаемых к использованию земель или части земельного участка

Объект: Площадки для дрессировки собак, площадки для выгула собак, а также голубятни.

Местоположение: Пермский край, Пермский район, Гамовское с/п, с.Гамово

(согласно сведениям государственного кадастра недвижимости)

Площадь земель или части земельного участка, кв. м: 2989

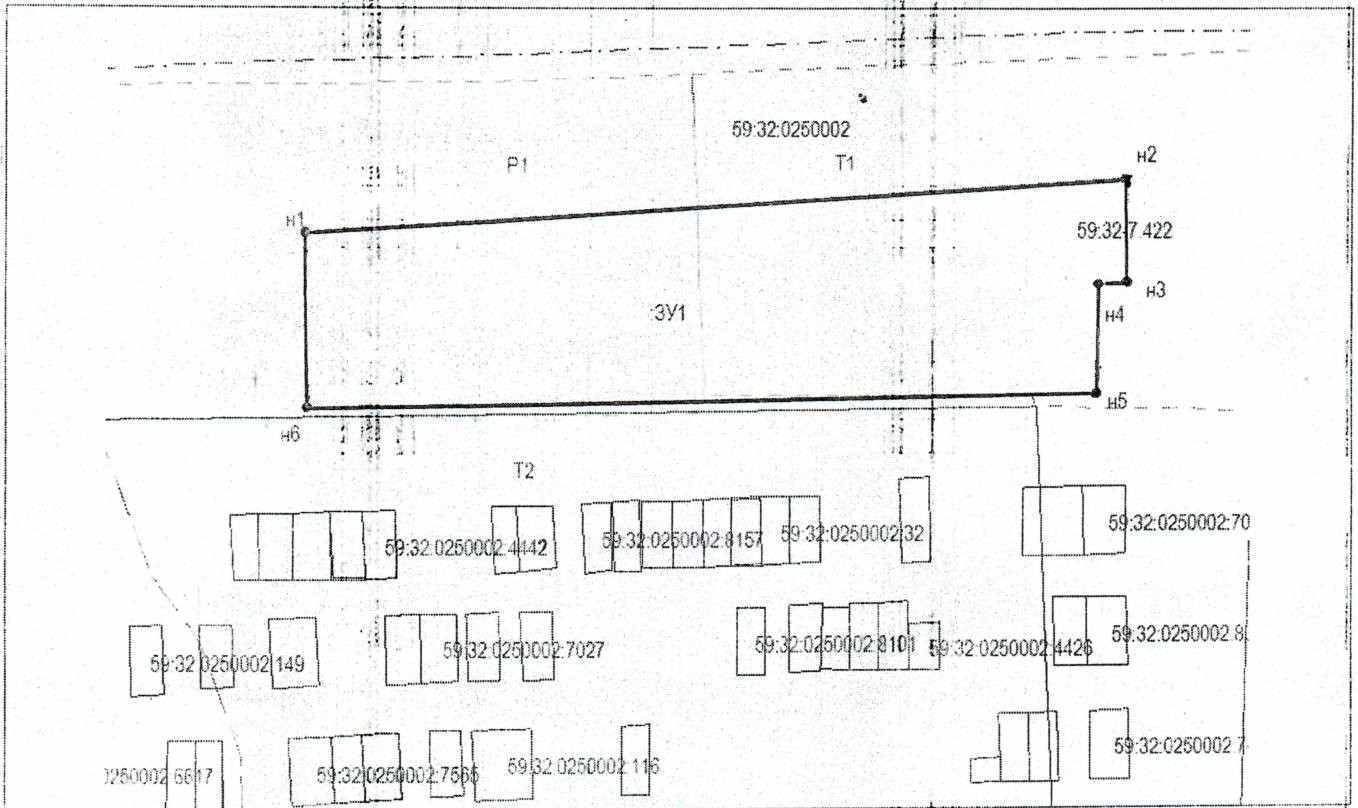
Категория земель: земли населенных пунктов

(при наличии)

Вид разрешенного использования:

(при наличии)

Каталог координат, м (МСК-59)								
№ точки границы	X	Y	№ точки границы	X	Y	№ точки границы	X	Y
н1	502706,92	2223197,07	н4	502699,75	2223306,14	н1	502706,92	2223197,07
н2	502714,53	2223309,94	н5	502684,52	2223305,85			
н3	502700,04	2223310,09	н6	502682,77	2223197,51			







Масштаб 1:500

Описание границ смежных землепользователей:

от точки н1 до точки н1 земельный Гамовского сельского поселения

Условные обозначения:

-  - проектируемая граница земельного участка
-  - граница земельного участка по сведениям ГКН
-  - граница кадастрового деления (граница кадастрового квартала)
- 59:32:0250002 - номер кадастрового квартала
-  - поворотная точка границы образуемого участка
- :3У1 - обозначение образуемого земельного участка
- Р1 - обозначение территориальной зоны
- :445 - кадастровый номер земельного участка

Заявитель:



Степан Иван Терентьев
(подпись, расшифровка подписи)

МП

(для юридических лиц и индивидуальных предпринимателей)

Верно